

**UCHWAŁA NR 409/2012  
RADY MIEJSKIEJ W GRODZISKU MAZOWIECKIM**

z dnia 26 września 2012 r.

**w sprawie przystąpienia do sporządzenia miejscowego planu zagospodarowania przestrzennego dla części terenu miasta Grodzisk Mazowiecki Jednostka A3**

Na podstawie art. 14 ust.1 ustawy z dnia 27 marca 2003 r. o planowaniu i zagospodarowaniu przestrzennym (t. jedn. Dz. U. z 2012 r., poz. 647), w związku z art. 7 ust. 1 pkt 1 i art. 18 ust. 2 pkt 5 ustawy z dnia 8 marca 1990 r. o samorządzie gminnym (Dz. U. z 2001 r. Nr 142 poz. 1591 z późn. zm.) Rada Miejska w Grodzisku Mazowieckim uchwała, co następuje:

**§ 1.** Przystępuje się do sporządzenia **miejscowego planu zagospodarowania przestrzennego dla części terenu miasta Grodzisk Mazowiecki Jednostka A3**.

**§ 2.** 1. Granice obszaru do objęcia miejscowym planem zagospodarowania przestrzennego przebiegają po:

- 1) **od północnego – zachodu** – po północno - zachodnich granicach działek ew. nr 5/3, 5/5 i 5/6 z obrębu 29,
- 2) **od północnego - wschodu** – po północno – wschodniej granicy działki ew. nr 5/6 z obrębu 29, dalej po południowo - wschodniej granicy działki ew. nr 5/6 z obrębu 29 aż do północno – wschodniego narożnika działki ew. nr 8/2, następnie po północno – wschodnich granicach działek ew. nr 8/2 i 8/3 z obrębu 29,
- 3) **od południowego – wschodu** – po południowo - wschodnich granicach działek ew. nr 8/3 i 8/1 z obrębu 29,
- 4) **od południowego - zachodu** – po południowo - zachodnich granicach działek ew. nr 8/1 i 5/3 z obrębu 29.

2. Granice obszaru objętego projektem planu przedstawione są na załączniku graficznym stanowiącym załącznik Nr 1 do niniejszej uchwały.

**§ 3.** Zakres opracowania miejscowego planu zagospodarowania przestrzennego obejmie problematykę określoną w art. 15 ust. 2 i 3 ustawy o planowaniu i zagospodarowaniu przestrzennym.

**§ 4.** Wykonanie uchwały powierza się Burmistrzowi Grodziska Mazowieckiego.

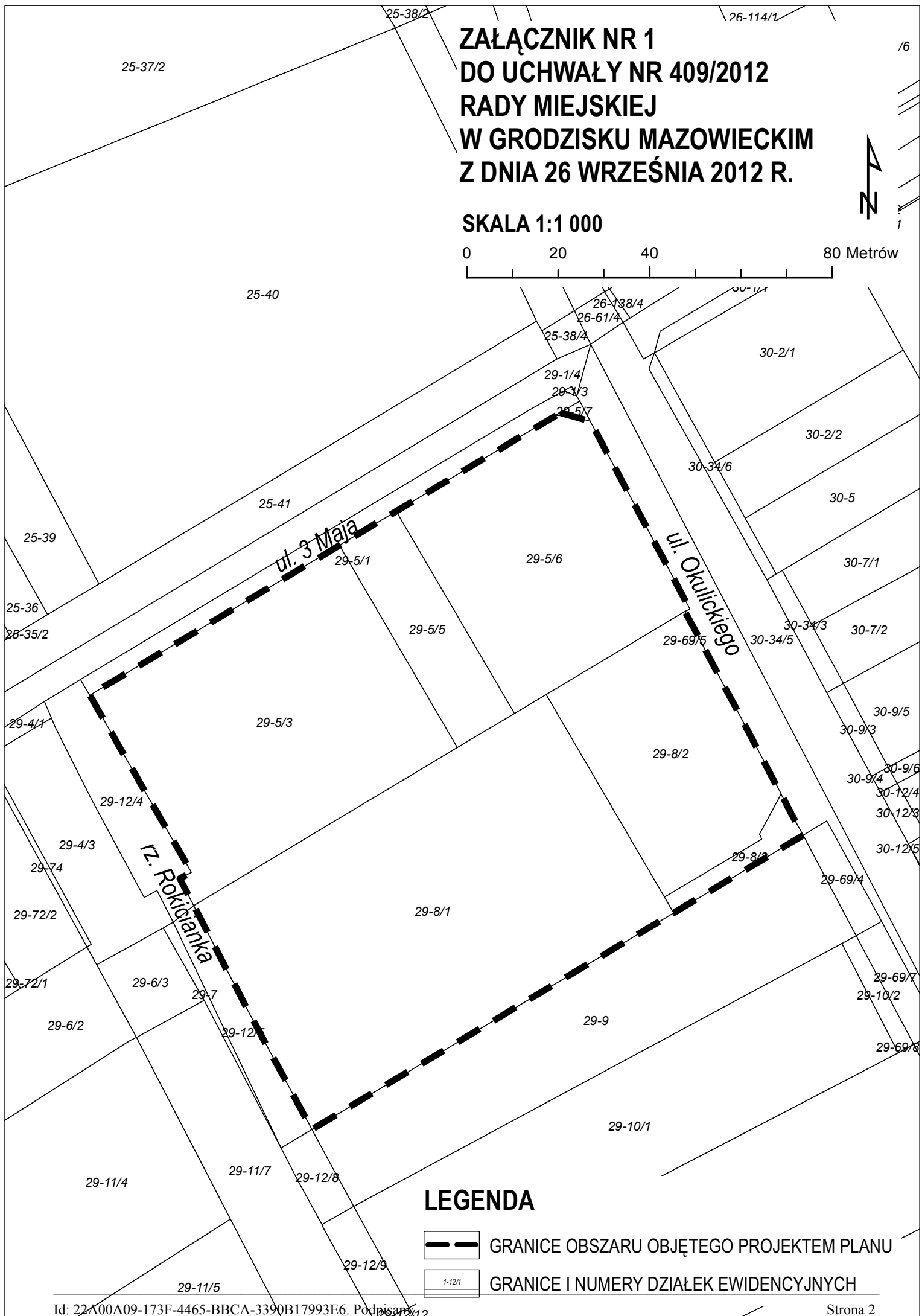
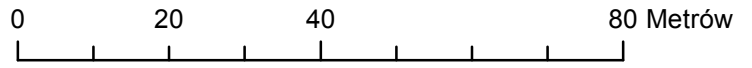
**§ 5.** Uchwała wchodzi w życie z dniem podjęcia.

Przewodnicząca Rady  
Miejskiej



**Joanna Wróblewska**

**ZAŁĄCZNIK NR 1  
DO UCHWAŁY NR 409/2012  
RADY MIEJSKIEJ  
W GRODZISKU MAZOWIECKIM  
Z DNIA 26 WRZEŚNIA 2012 R.**

**SKALA 1:1 000**



**LEGENDA**

-  GRANICE OBSZARU OBJĘTEGO PROJEKTEM PLANU
-  GRANICE I NUMERY DZIAŁEK EWIDENCYJNYCH

## Uzasadnienie

### w sprawie uchwały o przystąpieniu do sporządzania miejscowego planu zagospodarowania przestrzennego dla części terenu miasta Grodzisk Mazowiecki Jednostka A3

Podejmuje się uchwałę w sprawie przystąpienia do sporządzenia **miejscowego planu zagospodarowania przestrzennego dla części terenu miasta Grodzisk Mazowiecki Jednostka A3**, zwanego dalej planem po przeprowadzeniu analizy zasadności i zbadania stopnia zgodności przewidywanych rozwiązań z ustaleniami studium uwarunkowań i kierunków zagospodarowania przestrzennego Gminy Grodzisk Mazowiecki.

Planem obejmuje się część miasta Grodzisk Mazowiecki położoną pomiędzy ul. 3 Maja i ul. Okulickiego.

Obszar do objęcia projektem planu nie jest w chwili obecnej objęty planem miejscowym.

Celem sporządzanego planu będzie określenie zasad i metod kształtowania ładu przestrzennego przy szczególnym uwzględnieniu:

- dostosowania projektowanych linii rozgraniczających ulic i linii zabudowy do istniejącego zainwestowania na terenach przylegających do tych ulic,
- weryfikacja projektowanego przeznaczenia terenu, linii rozgraniczających dróg, linii zabudowy w dostosowaniu do stanu obecnego i perspektywicznego zainwestowania.

Projekt planu zostanie sporządzony z uwzględnieniem stosownych standardów przy zapisywaniu ustaleń projektu planu, wprowadzonych Rozporządzeniem Ministra Infrastruktury z dnia 26 sierpnia 2003 r. w sprawie wymaganego zakresu projektu miejscowego planu zagospodarowania przestrzennego (Dz. U. Nr 164, poz. 1587).

Załącznikiem do niniejszego uzasadnienia projektu uchwały jest analiza dotycząca zasadności przystąpienia do sporządzenia miejscowego planu zagospodarowania przestrzennego dla części terenu miasta Grodzisk Mazowiecki Jednostka A3 oraz stopnia zgodności przewidywanych rozwiązań z ustaleniami Studium uwarunkowań i kierunków zagospodarowania przestrzennego Gminy Grodzisk Mazowiecki.

## ANALIZA

dotycząca zasadności przystąpienia do sporządzenia **miejscowego planu zagospodarowania przestrzennego dla części terenu miasta Grodzisk Mazowiecki Jednostka A3** oraz stopnia zgodności przewidywanych rozwiązań z ustaleniami Studium uwarunkowań i kierunków zagospodarowania przestrzennego Gminy Grodzisk Mazowiecki

### I. TEREN OBJĘTY ANALIZĄ

Analizą objęto obszar o powierzchni ok. 1,3 ha położonego w mieście Grodzisk Mazowiecki, którego granice przebiegają po:

- 1) **od północnego – zachodu** – po północno - zachodnich granicach działek ew. nr 5/3, 5/5 i 5/6 z obrębu 29,
- 2) **od północnego - wschodu** – po północno – wschodniej granicy działki ew. nr 5/6 z obrębu 29, dalej po południowo - wschodniej granicy działki ew. nr 5/6 z obrębu 29 aż do północno – wschodniego narożnika działki ew. nr 8/2, następnie po północno – wschodnich granicach działek ew. nr 8/2 i 8/3 z obrębu 29,
- 3) **od południowego – wschodu** – po południowo - wschodnich granicach działek ew. nr 8/3 i 8/1 z obrębu 29,
- 4) **od południowego - zachodu** – po południowo - zachodnich granicach działek ew. nr 8/1 i 5/3 z obrębu 29.

### II. STAN ISTNIEJĄCY ZAGOSPODAROWANIA TERENU

Analizowany obszar jest w całości zainwestowany. Teren jest uzbrojony w infrastrukturę techniczną. W obszarze do objęcia planem występują tereny zabudowy mieszkaniowej.

### III. ANALIZA DOTYCZĄCA OBOWIĄZUJĄCYCH USTALEŃ PLANISTYCZNYCH

Obszar do objęcia projektem planu w chwili obecnej nie jest objęty planem miejscowym.

#### IV. OPIS PRZEWIDYWANYCH ROZWIĄZAŃ

Stwierdzono konieczność rozpoczęcia procedury sporządzenia „**Miejscowego planu zagospodarowania przestrzennego dla części terenu miasta Grodzisk Mazowiecki Jednostka A3**” w trybie ustawy z dnia 27 marca 2003 r. o planowaniu i zagospodarowaniu przestrzennym (t. jedn. Dz. U. z 2012 r., poz. 647) w celu:

- **dostosowania projektowanych linii rozgraniczających ulic i linii zabudowy do istniejącego zainwestowania na terenach przylegających do tych ulic,**
- **weryfikacja projektowanego przeznaczenia terenu, linii rozgraniczających dróg, linii zabudowy w dostosowaniu do stanu obecnego i perspektywicznego zainwestowania.**

#### V. STOPIEŃ ZGODNOŚCI PRZEWIDYWANYCH ROZWIĄZAŃ Z USTALENIAMI STUDIUM

1. Studium uwarunkowań i kierunków zagospodarowania przestrzennego gminy Grodzisk Mazowiecki uchwalone Uchwałą Nr 337/2012 Rady Miejskiej w Grodzisku Mazowieckim z dnia 22 maja 2012 r., teren wskazany do sporządzenia miejscowego planu zagospodarowania przestrzennego przeznacza pod:

MU – Wielofunkcyjne tereny zabudowy śródmiejskiej,

2. Dla obszarów MU studium ustala:

##### **Priorytet dla lokalizowania:**

usług z zakresu: administracji, organizacji społecznych, obrotu finansowego, ubezpieczeń, kultury, nauki, szkolnictwa, handlu, turystyki, hotelarstwa, sportu, transportu, łączności itp. – o charakterze lokalnym, ponadlokalnym i regionalnym;

usług, których profil zostanie przesądzony w planach miejscowych;

zabudowy mieszkaniowej jedno i wielorodzinnej wraz z niezbędnymi inwestycjami celu publicznego z zakresu infrastruktury społecznej,

##### **Wskaźniki dotyczące zagospodarowania i użytkowania teren – wytyczne do planów miejscowych:**

zabudowa niska i średniowysoka,

wysokość dominant architektonicznych i wysokościowych ustalana będzie indywidualnie w mpzp,

dopuszcza się ustalanie minimalnej powierzchni biologicznie czynnej poniżej 25%.

3. Teren wyznaczony do sporządzenia miejscowego planu zagospodarowania przestrzennego i przeznaczony w Studium uwarunkowań i kierunków zagospodarowania przestrzennego gminy Grodzisk Mazowiecki pod zainwestowanie położony jest w granicach administracyjnych miasta Grodziska Mazowieckiego. Wobec gruntów rolnych położonych w granicach administracyjnych miast nie stosuje się przepisów ustawy z dnia 3 lutego 1995 r. o ochronie gruntów rolnych i leśnych (Dz. U. z 2004 r. Nr 121, poz. 1266, z późn. zm.). W obszarze wyznaczonym do sporządzenia miejscowego planu zagospodarowania przestrzennego nie ma gruntów leśnych.

#### VI. ZASADNOŚĆ PRZYSTĄPIENIA DO SPORZĄDZANIA PLANU

1. Po przeprowadzeniu analizy dotyczącej potrzeb inwestycyjnych oraz uwarunkowań stanu istniejącego, uwarunkowań i kierunków rozwoju terenów określonych w Studium, w świetle obowiązujących przepisów ustawy o planowaniu i zagospodarowaniu przestrzennym oraz ustawy o ochronie gruntów rolnych i leśnych, należy stwierdzić, że przystąpienie do sporządzenia miejscowego planu zagospodarowania przestrzennego jest zasadne. Obszar planu wyróżnia się pod względem położenia. Zmiana uwarunkowań ekonomicznych, rozwój gospodarczy terenu, wnioski właścicieli gruntów oraz położenie w mieście Grodzisku Mazowieckim stanowi o zasadności podjęcia uchwały.

2. Należy przystąpić do sporządzenia miejscowego planu zagospodarowania przestrzennego w celu dostosowania projektowanych linii rozgraniczających ulic i linii zabudowy do istniejącego zainwestowania na terenach przylegających do tych ulic (także w kontekście podziałów geodezyjnych wprowadzonych na podstawie poprzednio obowiązujących miejscowych planów zagospodarowania przestrzennego) weryfikacja projektowanego przeznaczenia terenu, linii rozgraniczających dróg, linii zabudowy w dostosowaniu do stanu obecnego i perspektywicznego zainwestowania.

#### VII. NIEZBĘDNY ZAKRES PRAC PLANISTYCZNYCH

### Obszar opracowania

Zgodnie z opisem w pkt. I analizy.

### Zakres merytoryczny

Projekt miejscowego planu zagospodarowania przestrzennego zostanie sporządzony z uwzględnieniem stosownych standardów przy zapisywaniu ustaleń w projekcie planu, wprowadzonych rozporządzeniem Ministra Infrastruktury z dnia 26 sierpnia 2003 r. (Dz. U. Nr 164, poz. 1587) odpowiednio do zakresu planu, z uwzględnieniem stosownej problematyki wskazanej art. 15 ustawy z dnia 27 marca 2003 r. o planowaniu i zagospodarowaniu przestrzennym (t. jedn. Dz. U. z 2012 r., poz. 647) oraz ustawy o udostępnianiu informacji o środowisku i jego ochronie, udziale społeczeństwa w ochronie środowiska oraz o ocenach oddziaływania na środowisko (Dz. U. z 2008 r. Nr 199, poz. 1227 z późn. zm.).

### Zakres prac

Do planu zagospodarowania zostanie wykorzystane Opracowanie ekofizjograficzne wykonane dla obszaru miasta Grodziska Mazowieckiego. Odpowiednio do zakresu miejscowego planu zagospodarowania przestrzennego należy sporządzić prognozę oddziaływania na środowisko i prognozę skutków finansowych uchwalenia planu miejscowego.

### Materiały geodezyjne

Odpowiednio do zakresu miejscowego planu zagospodarowania przestrzennego zostanie sporządzony rysunek planu. Rysunek planu zostanie sporządzony na mapie w skali 1:1000, stanowiącej urzędową kopię sekcji mapy zasadniczej miasta Grodziska Mazowieckiego.